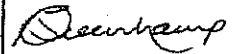


Gedeelte 6 (van 3) van die plaas  
BOSCHBANK 12

Administratiewe Distrik Parys  
 Provinsie Vrystaat

L.G. No. 1372/1999

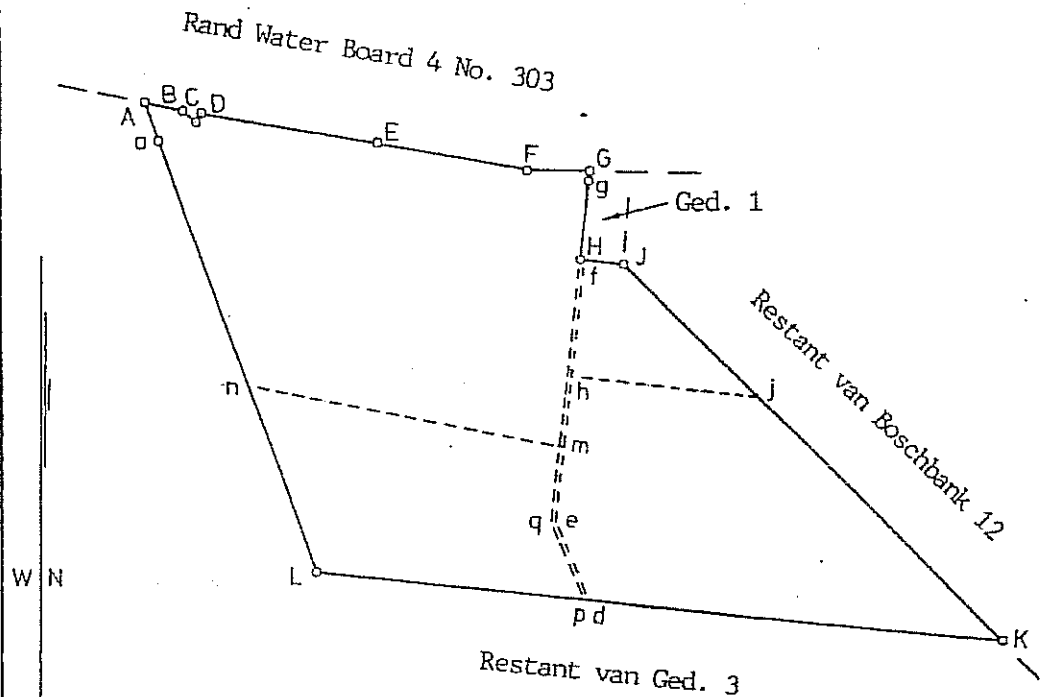
Goedgekeur



nms

Landmeter-generaal

1999.09.23



### Serwituutnotas

- (1) Die lyne d e f ; h j en m n stel voor Serwituute van Boggrondse Elektriese Kraglyne met Ondergrondse Kables.  
 Sien diagram L.G. No. 6710/1955; Akte van Serwituut No. 240<sup>s</sup>/1956
- (2) Die lyn p q H stel voor die Westelike grenslyn van 'n Serwituut van oorpad 5,67 meter wyd.  
 Sien diagram L.G. No. 2814/1952; Akte van Serwituut No. 671<sup>s</sup>/1953

Skaal 1:7500


April 1952  
 Februarie 1954  
 en

Opgemeet in Augustus 1999 deur my Professionele Landmeter  
 Naam: L.J. Bredell Registrasienommer PLS 0072

SYE Meter	RIGTINGS- HOEKE	KOÖRDINATE			LG. No. 1372/1999	
		Y	X	Stelsel: WG 27°		
	Konstante		± 0,00	+2 960 000,00		
AB	44,85	283 48 18	A - 75 977,38	+ 5 645,82	Goedgekeur	
BC	18,56	305 49 17	B - 76 020,93	+ 5 656,53	<i>Bredell</i>	
CD	11,33	210 11 59	C - 76 035,98	+ 5 667,39		
DE	194,70	278 44 06	D - 76 041,68	+ 5 657,60		
EF	166,89	280 04 20	E - 76 234,12	+ 5 687,16		
FG	68,86	270 03 12	F - 76 398,44	+ 5 716,35		
GH	98,12	5 42 35	G - 76 467,30	+ 5 716,42		
HJ	47,23	275 53 36	H - 76 457,54	+ 5 814,05		
JK	587,48	314 42 24	J - 76 504,52	+ 5 818,90		
KL	757,94	95 18 13	K - 76 922,05	+ 6 232,18		
LA	550,14	159 47 55	L - 76 167,36	+ 6 162,12		
<u>Aanduidingsdata</u>						
aa	45,00	159 47 55	a - 75 992,92	+ 5 688,06		nms. Landmeter-generaal. 1999.09.23
gg	10,38	185 42 35	g - 76 466,26	+ 5 726,74		
		530 Bosbank	▲ - 76 680,49	+ 7 805,83		
		531 Rietfontein	▲ - 81 064,30	+ 3 514,65		

BAKENBESKRYWINGS

A,B,C,D, ] - Geen baken  
 E,F,G  
 g,H,J : 900 x 22 mm ysterpen met klipstapel  
 K,L,A : 16 mm Ysterpen



Die figuur A B C D E F G H J K L  
 stal voor 27,9998 hektaar grond, synde  
 Gedeelte 6 (van 3) van die plaas  
BOSCHBANK 12

gelaë in die Administratiewe Distrik Parys Provinsie: Vrystaat  
 Opgemeet in April 1952 deur my  
 Februarie 1954  
 en Augustus 1999  
 Professionele Landmeter.  
 Naam: L.J. Bredell  
 Registrasienuommer PLS 0072

Hierdie diagram is geheg aan T 1685/2000	Die oorspronklike diagram is L.G. No. 2053/1954	Lêer No. Parys 12
gedateer <del>7/665/2000</del> 1/02/2000	No. geheg aan	M.S. No. 487/1999
Registrateur van Aktes.	Transport No. 7226/1954	Komp. IQ-8B A12/1/8/1/2/104 DD.1997-04-01 DD.1999-05-03